



AGENZIA INTERREGIONALE DEL FIUME PO  
UFFICIO OPERATIVO DI MILANO  
Via Torquato Taramelli 12  
20124 MILANO

Commissa NMC: C 1095

Dis no. NMC: 46348

## Programma di cooperazione interreg V-A IT-CH - ID 489165

Modifiche:  
Rev 0: Settembre 2021

Scala: /  
Data: Settembre 2021

Progettato	Disegnato	Controllato
CAL	AMA	DSO

### Interventi di stabilizzazione della sezione d'alveo del Fiume Tresa nel tratto tra Lavena Ponte Tresa e Cremenaga (VA) -VA-E-253

RTP:  
Mandante:



NORD MILANO CONSULT s.r.l.  
Società di Ingegneria  
Via Bruno Raimondi, 5  
21052 Busto Arsizio  
0331/636702  
segreteria@nordmil.com  
nordmil@pec.it



*Caterina Aliverti*

Mandataria:  
dott. geol.  
PIER DAVIDE FANTONI  
Via Santa Caterina, 5 - 21038 Leggiano  
tel. 0332/286650  
d.fantoni@epap.sicurezza postale.it



### *Progetto esecutivo*

### Interventi di stabilizzazione del fondo alveo a protezione della frana di Cadegliano

Stato di fatto: Sezioni trasversali Fiume Tresa

All.n.

G.06



---

**INTERVENTI DI STABILIZZAZIONE DELLA SEZIONE D'ALVEO DEL FIUME  
TRESA NEL TRATTO TRA LAVENA PONTE TRESA E CREMENAGA (VA) -VA-E-  
253- *PROGRAMMA DI COOPERAZIONE INTERREG V-A IT-CH – ID 489165***

---

PROGETTO ESECUTIVO

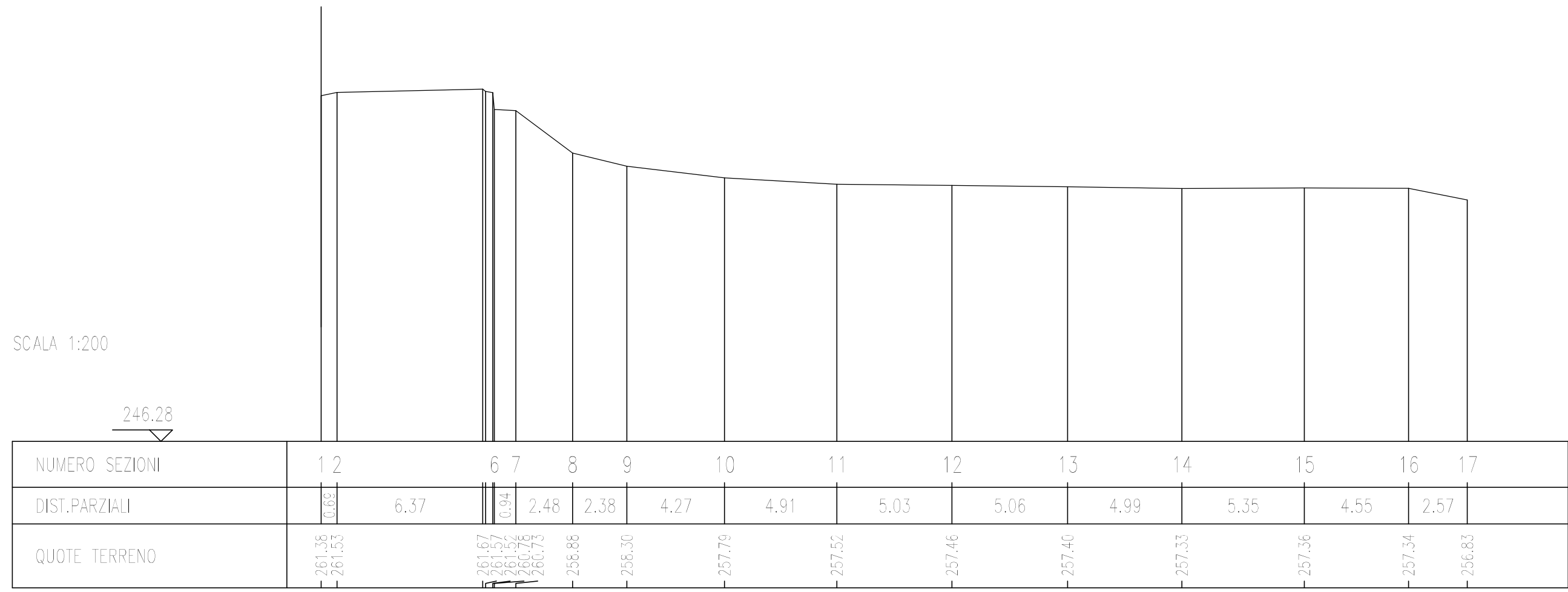
Stato di fatto: Sezioni trasversali Fiume Tresa

Settembre 2021

SEZIONE N. : 3516  
 DIST.PROG. : 0.000  
 DIST.SUCC. : 69.000

SCALA 1:200


246.28



SEZIONE N. : 3571  
 DIST.PROG. : 69.000  
 DIST.PREC. : 69.000  
 DIST.SUCC. : 63.510

SCALA 1:200

247.44

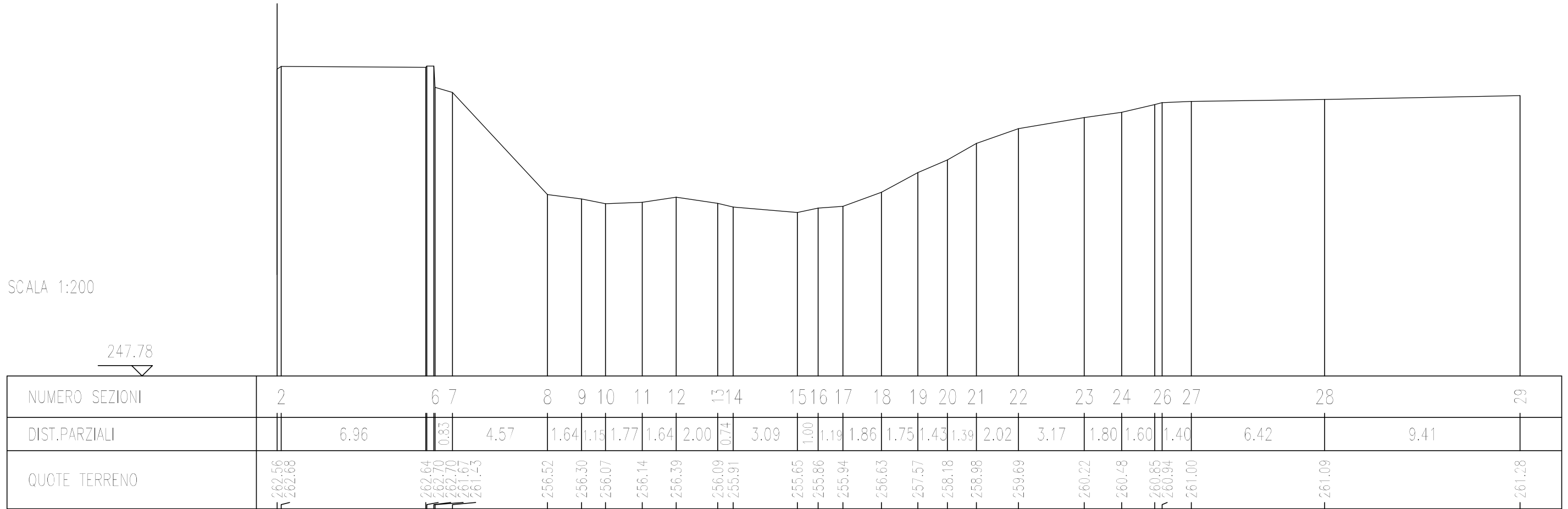


NUMERO SEZIONI	1	2	4	6	9	10	11	13	14	15	16	17	18	19	20	21	22	23	24	25	26	27	28	29	30	31	34	36	37	39								
DIST.PARZIALI	0.71	7.84	0.33	0.33	0.33	3.18	2.99	2.68	1.40	1.34	2.37	1.10	1.23	0.99	2.65	1.02	1.41	1.28	1.60	1.44	1.04	1.47	1.20	1.08	1.23	0.90	0.33	0.33	1.19	1.19	1.95							
QUOTE TERRENO	267.83	267.92	262.19	262.10	262.09	267.66	267.68	260.57	260.23	258.28	257.99	257.71	256.74	256.16	256.15	256.01	255.98	255.78	255.48	255.96	255.66	255.54	255.53	255.56	255.63	255.53	255.50	255.72	255.94	256.64	257.59	258.26	260.32	260.22	260.22	260.37	260.27	260.40

SEZIONE N. : A  
 DIST.PROG. : 132.510  
 DIST.PREC. : 63.510  
 DIST.SUCC. : 1.490

SCALA 1:200

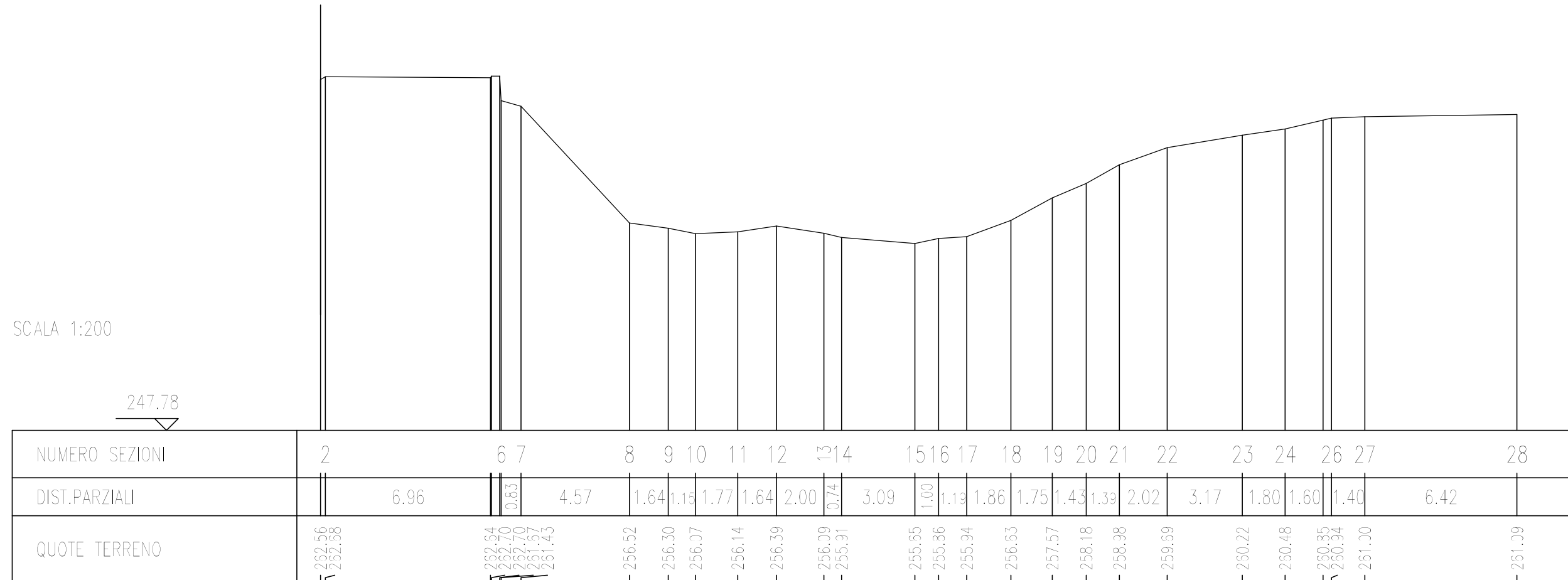
247.78



SEZIONE N. : 3638  
 DIST.PROG. : 134.000  
 DIST.PREC. : 1.490  
 DIST.SUCC. : 38.000

SCALA 1:200

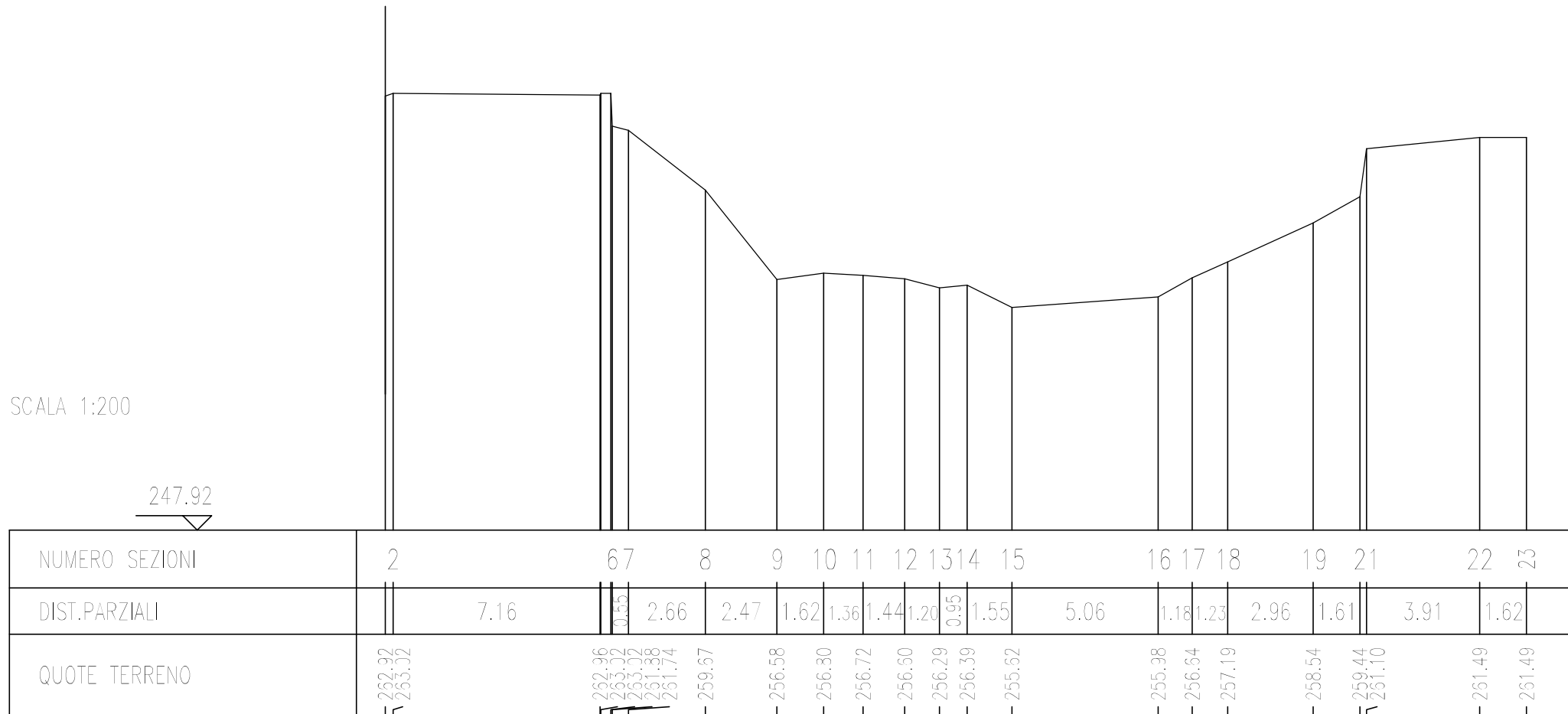
247.78



SEZIONE N. : 638.1  
 DIST.PROG. : 172.000  
 DIST.PREC. : 38.000  
 DIST.SUCC. : 23.000

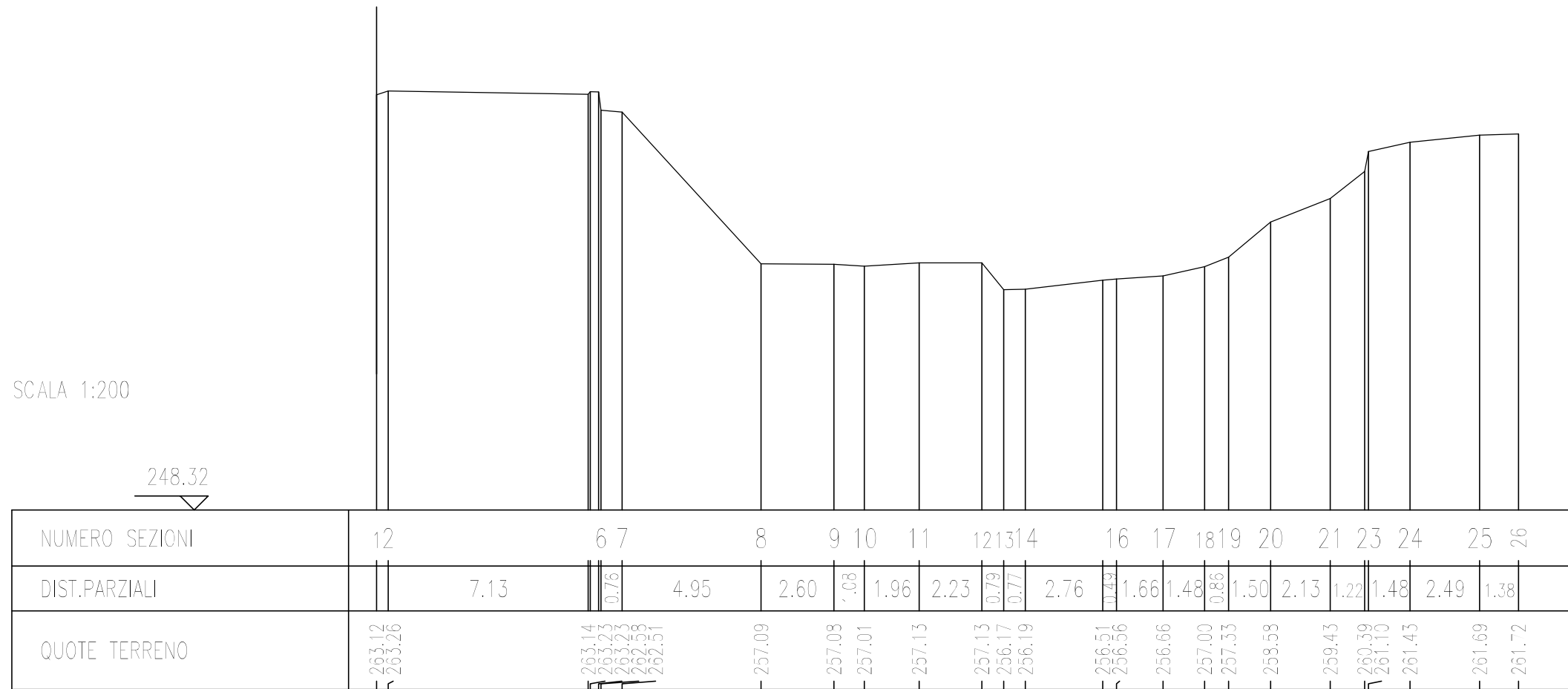
SCALA 1:200

247.92



SEZIONE N. : 638.2  
 DIST.PROG. : 195.000  
 DIST.PREC. : 23.000  
 DIST.SUCC. : 4.000

SCALA 1:200

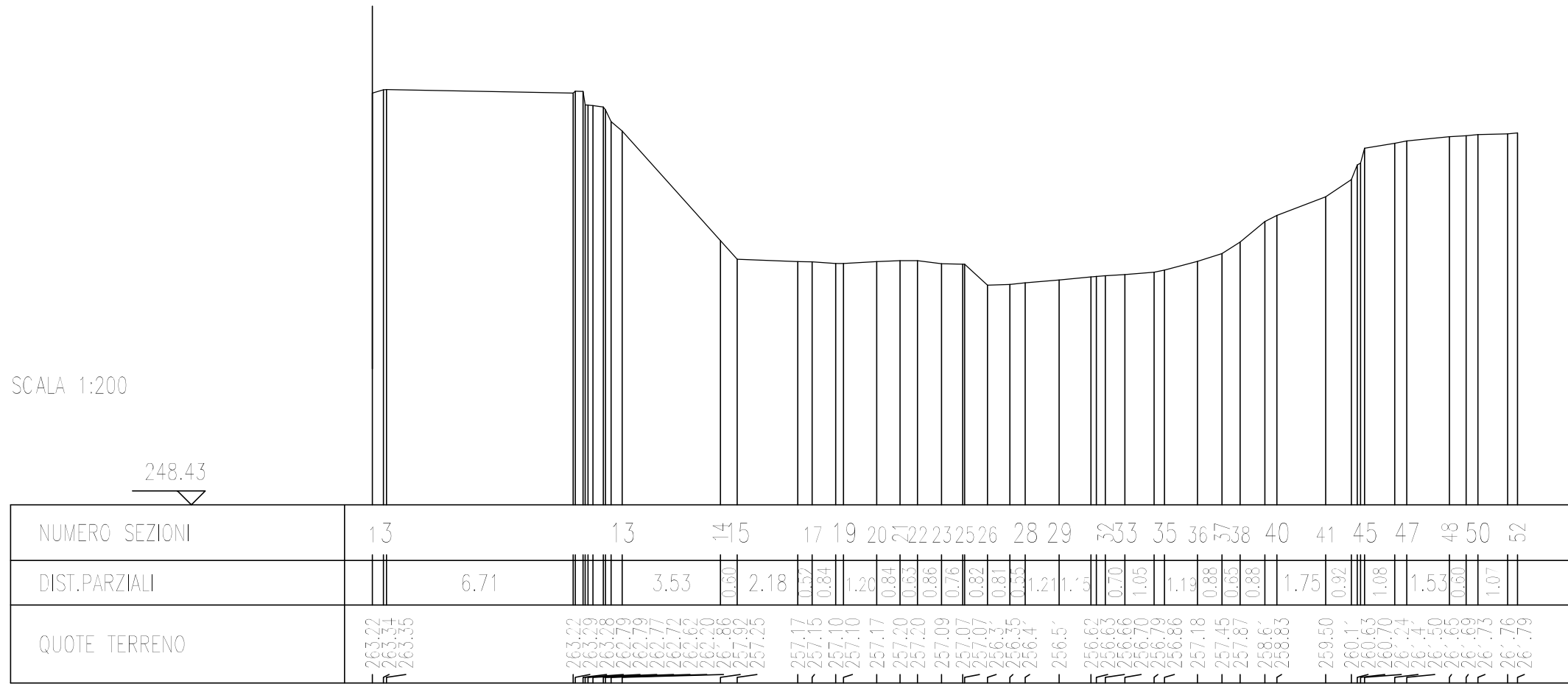




SEZIONE N. : 1P  
 DIST.PROG. : 199.000  
 DIST.PREC. : 4.000  
 DIST.SUCC. : 18.000

SCALA 1:200

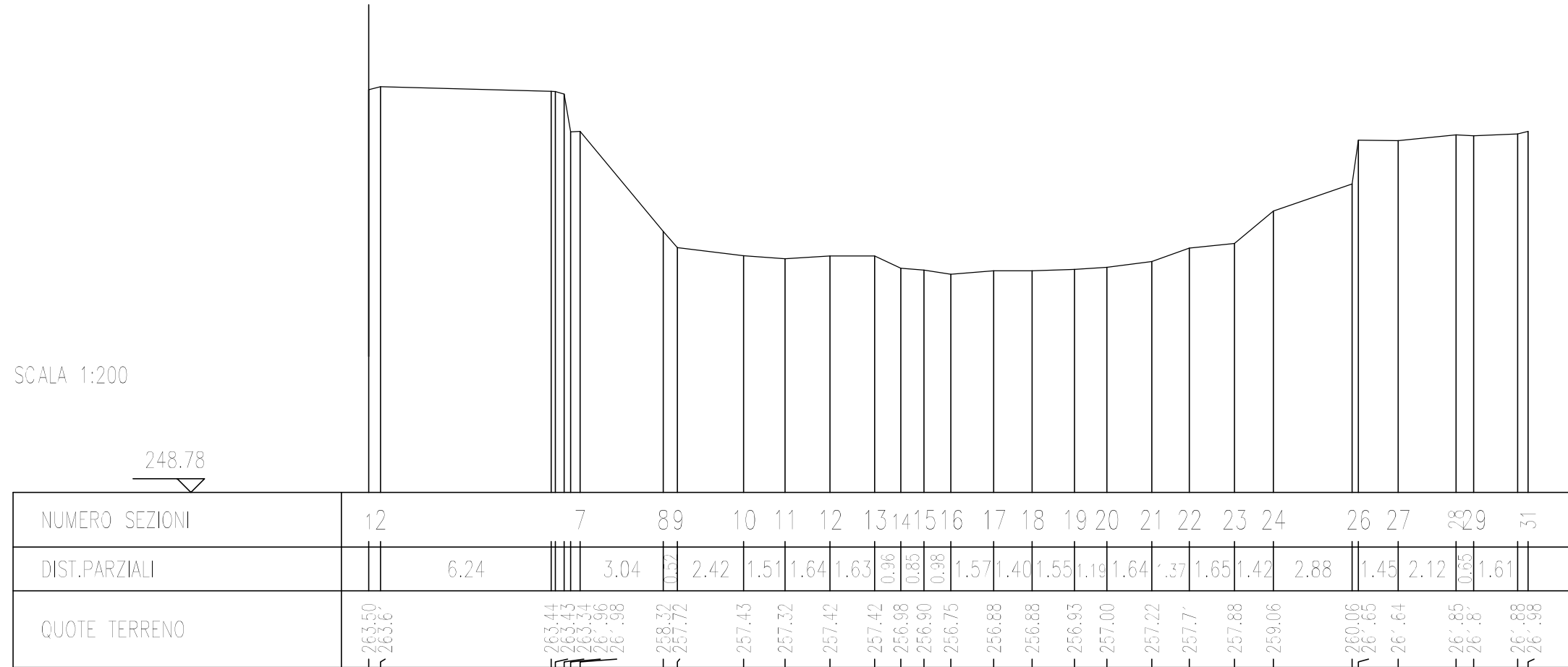
248.43



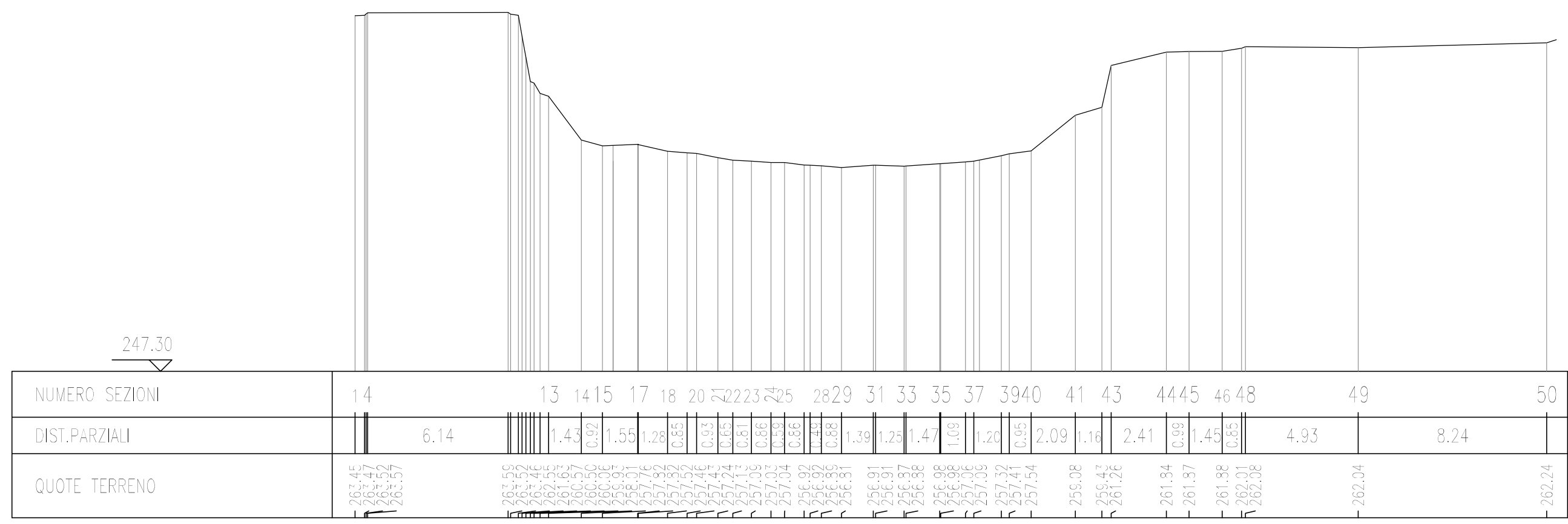
NUMERO SEZIONI	13	13	14	15	17	19	20	22	23	25	26	28	29	32	33	35	36	37	38	40	41	45	47	48	50	52
DIST.PARZIALI	6.71	3.53	0.60	2.18	0.52	0.84	1.20	0.84	0.63	0.86	0.76	0.82	0.81	0.55	1.21	1.05	1.13	0.88	0.65	0.88	1.75	0.92	1.08	1.53	0.60	1.07
QUOTE TERRENO	253.22 263.34 263.55	263.22 263.29 263.38 264.58 262.79 262.77 262.72 262.62 262.90 263.86 257.92 257.25	257.17 257.15 257.10 257.10 257.17 257.20 257.20 257.09 257.07 256.37 256.35 256.47 256.57	256.62 256.63 256.66 256.70 256.79 256.86 257.18 257.45 257.87 258.67 258.83	259.50 260.17 260.63 260.70 261.24 261.50 261.65 261.69 261.73 261.76 261.79																					

SEZIONE N. : 638.3  
 DIST.PROG. : 217.000  
 DIST.PREC. : 18.000  
 DIST.SUCC. : 17.000

SCALA 1:200

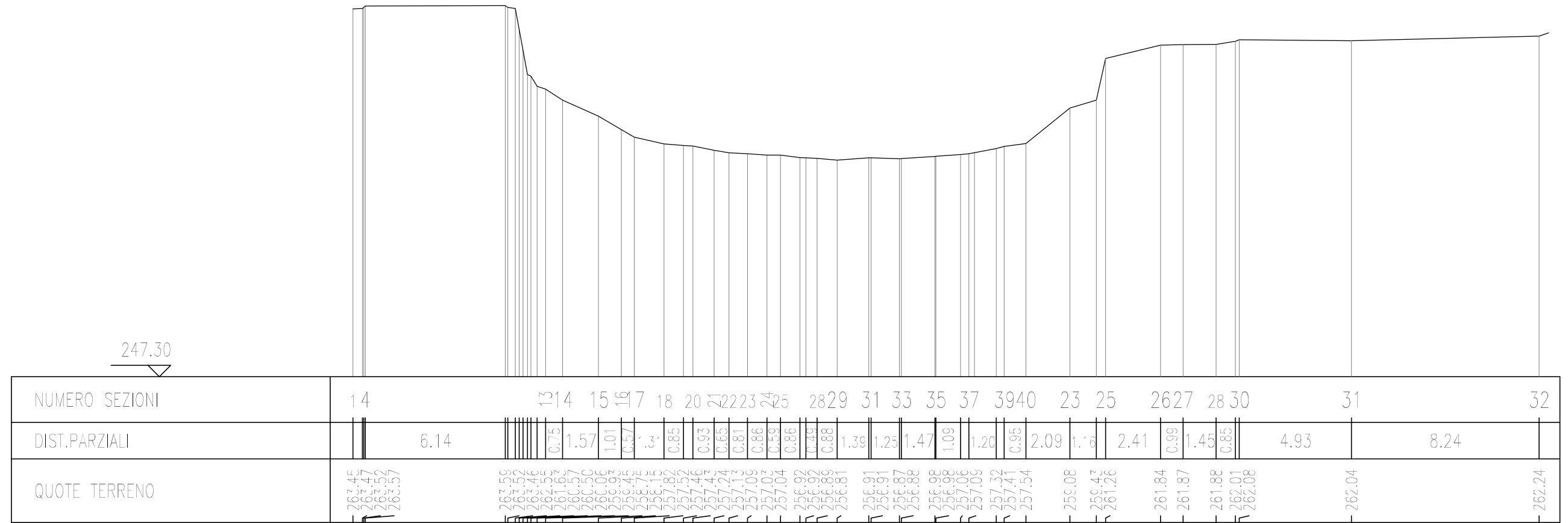


SEZIONE N. : B  
 DIST.PROG. : 234.000  
 DIST.PREC. : 17.000  
 DIST.SUCC. : 1.960

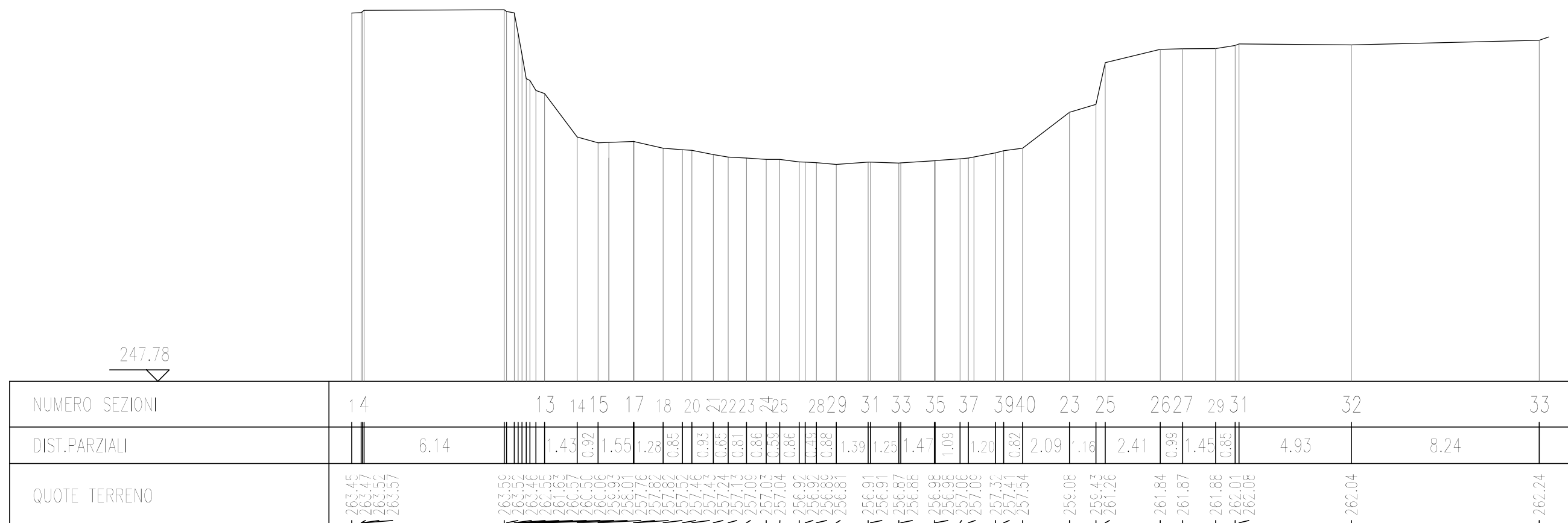


NUMERO SEZIONI	14	13	14	15	17	18	20	21	22	23	24	25	28	29	31	33	35	37	39	40	41	43	44	45	46	48	49	50
DIST.PARZIALI	6.14	1.43	0.92	1.55	1.28	0.85	0.93	0.66	0.81	0.86	0.59	0.86	0.49	0.88	1.39	1.25	1.47	1.09	1.20	0.95	2.09	1.16	2.41	0.99	1.45	0.85	4.93	8.24
QUOTE TERRENO	263.45 263.47 263.52 263.57	261.59 261.62 261.65 261.67	260.50 260.56 260.91 261.01	257.76 257.92 257.92 257.92	257.46 257.47 257.24 257.13	257.06 257.03 257.04 257.04	256.92 256.92 256.86 256.85	256.91 256.91 256.87 256.88	256.98 256.98 257.06 257.06	257.32 257.41 257.54	256.08 256.43 261.26	261.84 261.87 261.88	262.01 262.08	262.04	262.24													

SEZIONE N. : 2P  
 DIST.PROG. : 235.960  
 DIST.PREC. : 1.960  
 DIST.SUCC. : 4.040



SEZIONE N. : 3744  
 DIST.PROG. : 240.000  
 DIST.PREC. : 4.040  
 DIST.SUCC. : 24.000

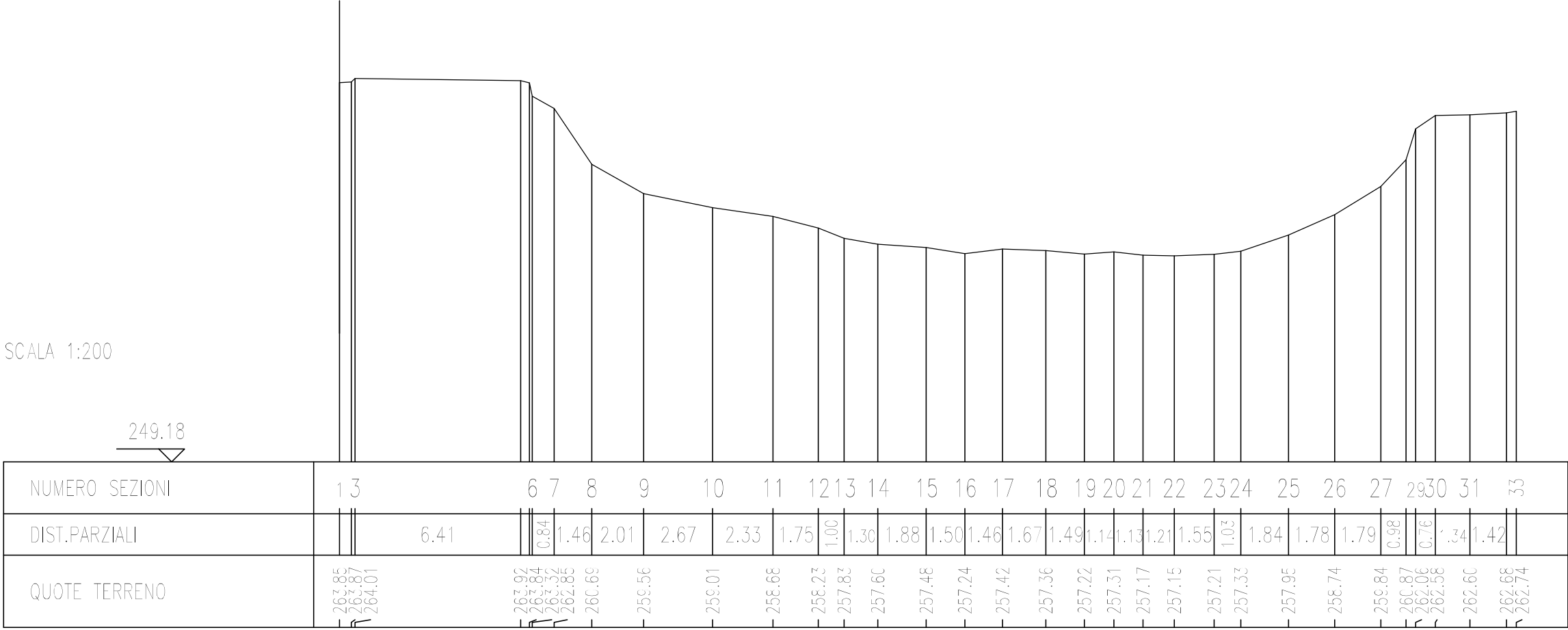


247.78

SEZIONE N. : 3P  
 DIST.PROG. : 264.000  
 DIST.PREC. : 24.000  
 DIST.SUCC. : 2.000

SCALA 1:200

249.18



NUMERO SEZIONI	1	3	6	7	8	9	10	11	12	13	14	15	16	17	18	19	20	21	22	23	24	25	26	27	29	30	31	33					
DIST.PARZIALI		6.41	0.84	1.46	2.01	2.67	2.33	1.75	1.00	1.30	1.88	1.50	1.46	1.67	1.49	1.14	1.13	1.21	1.55	1.03	1.84	1.78	1.79	0.98	0.76	1.34	1.42						
QUOTE TERRENO	257.85	263.87	264.01	262.92	262.84	263.32	262.85	260.69	259.56	259.01	258.68	258.23	257.83	257.60	257.48	257.24	257.42	257.36	257.22	257.31	257.17	257.15	257.21	257.33	257.95	258.74	259.84	260.87	262.06	262.58	262.60	262.68	262.74

SEZIONE N. : 744.1  
 DIST.PROG. : 266.000  
 DIST.PREC. : 2.000  
 DIST.SUCC. : 23.000

SCALA 1:200

249.18

