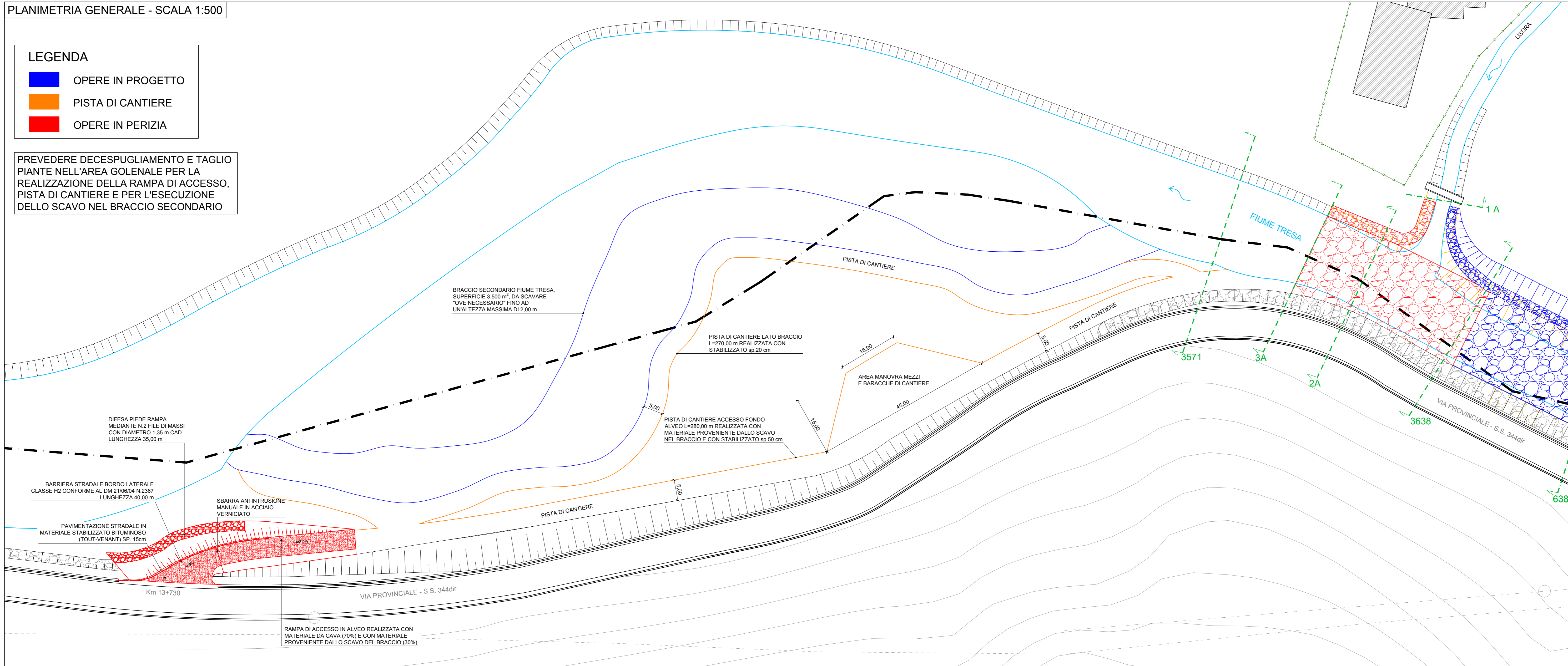


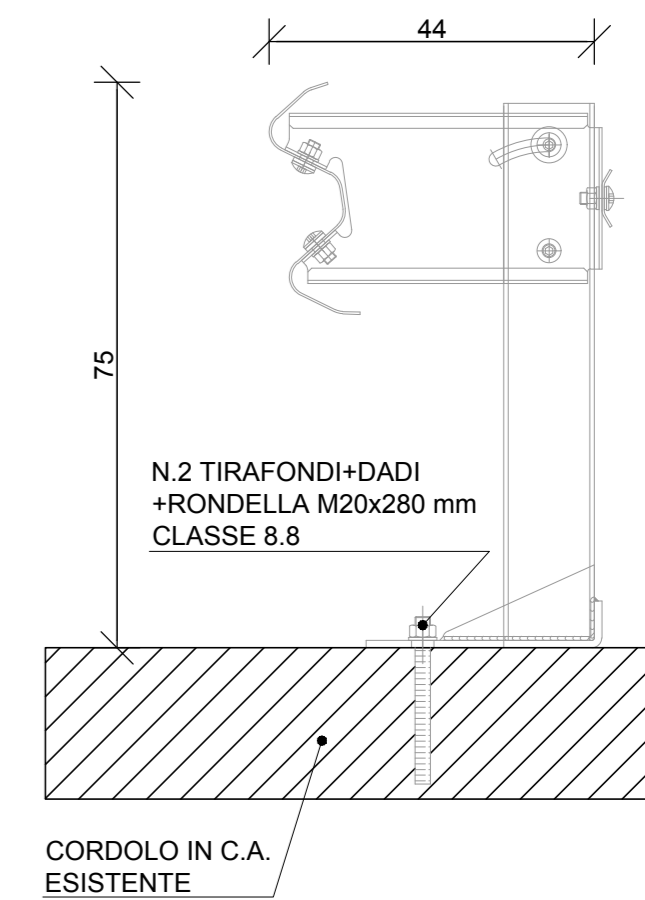
PLANIMETRIA GENERALE - SCALA 1:500

- LEGENDA**
- OPERE IN PROGETTO
 - PISTA DI CANTIERE
 - OPERE IN PERIZIA

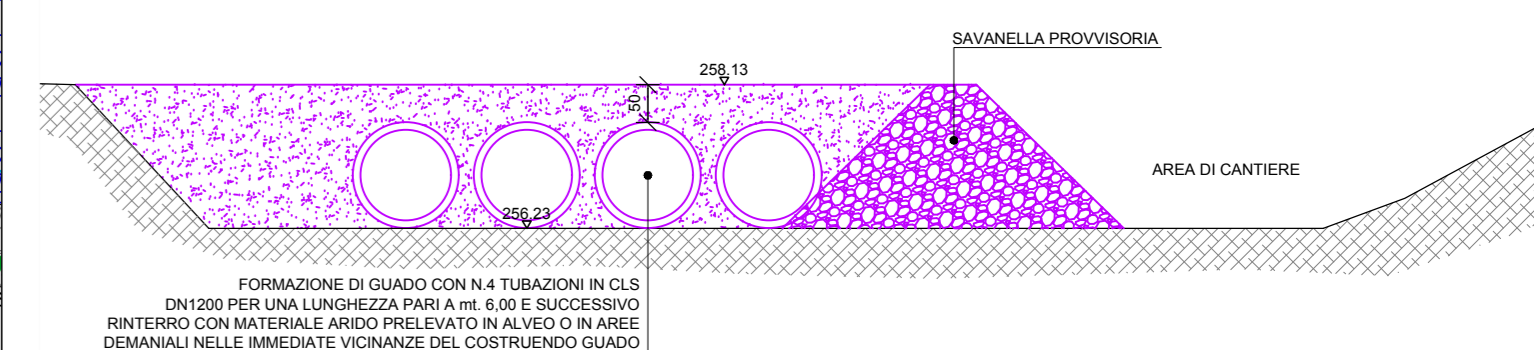
PREVEDERE DECESPUGLIAMENTO E TAGLIO PIANTE NELL'AREA GOLENALE PER LA REALIZZAZIONE DELLA RAMPA DI ACCESSO, PISTA DI CANTIERE E PER L'ESECUZIONE DELLO SCAVO NEL BRACCIO SECONDARIO



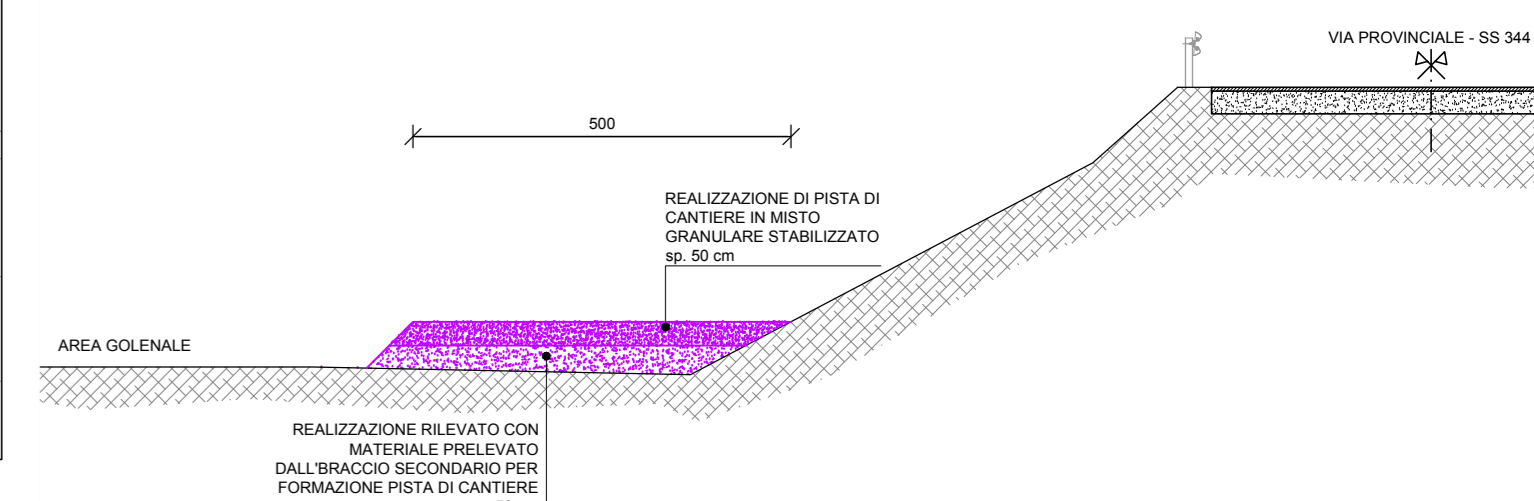
TIPOLOGICO RIPRISTINO BARRIERA STRADALE BORDO PONTE H2 - SCALA 1:10



SEZIONE TRASVERSALE GUADO FIUME - SCALA 1:100




SEZIONE TIPO PISTA DI CANTIERE - SCALA 1:100



PROFILO LONGITUDINALE - SCALA 1:500/1:50

LIVELLETTE	DIFF. DI QUOTA DISTANZA PENDENZA	h = 0.18 L = 6.10 i = 0.003	h = 3.73 L = 44.00 i = 0.08500	h = 1.45 L = 120.00 i = 0.01200	h = 0.00 L = 45.00 i = 0.0000	h = 1.03 L = 96.00 i = 0.01079	
		RAMPA DI ACCESSO	RAMPA DI ACCESSO	PISTA DI CANTIERE	AREA BARACCHE DI CANTIERE E MANOVRA MEZZI	PISTA DI CANTIERE	GUADO



NUMERO SEZIONI	1	2	3	4	5	6	7	8	9
DISTANZE PARZIALI	6.10	11.00	11.00	22.00	120.00	45.00	18.00	78.00	
DISTANZE PROGRESSIVE	0.00	6.10	17.10	28.10	148.20	193.20	238.20	316.20	394.20
QUOTE TERRENO/STRADA	252.50	252.50	252.50	252.50	252.50	252.50	252.50	252.50	252.50
QUOTE SCORRIMENTO	252.50	252.50	252.50	252.50	252.50	252.50	252.50	252.50	252.50
DIFF. QUOTA (Q.Ter - Q.Scorr.)	0.00	0.00	0.00	0.00	0.00	0.00	0.00	0.00	0.00

Programma di cooperazione interreg V-A IT-CH - ID 489165

AIPo
Agenzia Interregionale per il Fiume Po

AGENZIA INTERREGIONALE DEL FIUME PO
UFFICIO OPERATIVO DI MILANO
Via Torquato Taramelli 12
20124 MILANO

Commissa NMC: C 1095
Dis no. NMC: 47739

Modifiche:
Rev 0: Giugno 2022

Scala: Varie
Data: Giugno 2022

Progettato: CAL
Disegnato: AMA
Controllato: DSO

RTP Mandataria:
NORD MILANO CONSULT s.r.l.
Società di ingegneria
Via Bruno Ramondi, 5
21052 Sesto Arzizio
031 658702
segreteria@nordmil.com
nordmil@pec.it

IL DIRETTORE DEI LAVORI

Mandante:
dott. geol.
PIER DAVIDE FANTONI
Via Santa Caterina, 5 - 21038 Leggiano
tel. 0332/286650
dfantoni@epap.sicurezza postale.it

Programma di cooperazione interreg V-A IT-CH - ID 489165

Interventi di stabilizzazione della sezione d'alveo del Fiume Tresa nel tratto tra Lavena Ponte Tresa e Cremenaga (VA) -VA-E-253

Perizia suppletiva e di variante

Interventi di stabilizzazione del fondo alveo a protezione della frana di Cadegliano

Stato di progetto: accessi al cantiere: planimetria generale, profilo longitudinale e particolari

All.n. G.06.1